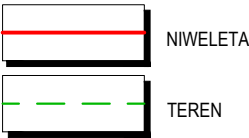
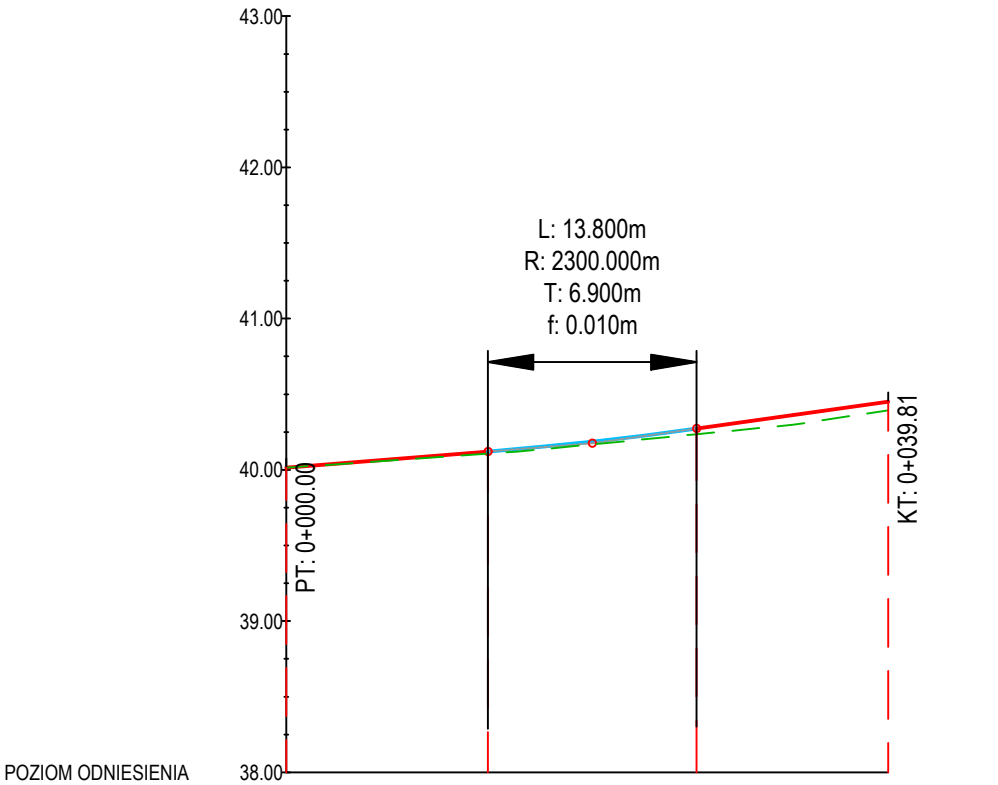





Droga na działce 134/1

LEGENDA:



Profil podłużny - m1



Rzędne niwelety	40.00	40.09	40.12	40.18	40.27	40.31	40.45
Rzędne istniejące	40.00	40.08	40.11	40.17	40.24	40.26	40.39
Różnice rzędnych	0.00	0.01	0.01	0.02	0.04	0.05	0.06
Elementy niwelety	$L=13.34\text{m}$ $i=0.80\%$		$R=2300.00\text{m}$ $L=13.80\text{m}$ $\omega=0.60\%$		$L=12.67\text{m}$ $i=1.40\%$		
Elementy trasy							
Odległości	0.00	10.00	13.34	20.00 20.24	27.14	30.00	39.81
Kilometraż	 0+000						 0+040



PRO

DESIGNERS

projekty inżynierskie i nadzory

PRO-DESIGNERS

mgr inż. ŁUKASZ KOTULSKI

80-175 Gdańsk, ul. Aleksandry Gabrysiak 23D/1

e-mail. [biuro@pro-designers.pl](mailto:biuro@pro-designers.pl)

tel. kom. +48 607 125 664

Zadanie/Obiekt	m. Mierzym – przebudowa drogi na dz. nr 134/1 oraz dz. nr 141/13			
Adres	Woj.: zachodniopomorskie Powiat: koszaliński Gmina: Świeszyno			Stadium projektu  P.W.
Inwestor	Gmina Świeszyno, Świeszyno 71, 76 - 024 Świeszyno			
Nazwa Tomu	Projekt Wykonawczy			Branża  Drogowa
Nazwa Teczki/ opracowania	Układ drogowy			
Tytuł rysunku	PROFIL PODŁUŻNY			
Zespół projektowy	imię i nazwisko	nr uprawnień	podpis	Data opracowania
Opracował	technik Marcin Potrzebowski			07/2017
Projektował	technik drogowy Jerzy Cieszko	1299/EL/88		Rys nr : <b>3.1</b>
Sprawdził	inż. Edward Żak	1974/EL/94		Skala <b>1:500/50</b>